

Synkkä Syysunelma 2023

V1.0 13.10.2023

Kartta ja maasto

Osallistujat hankkivat itse haluamansa kartat. Osa poluista on maastosta jo hävinnyt, mutta joillakin alueilla on polkuja, joita ei ainakaan maastokartasta löydy. Osittain palataan perinteisempään Synkkikseen (Mammuttimarssiin), jossa edetään pitkälti valmiita uria pitkin. Mutta kyllä matkalle mahtuu maasto-oikojakin ja muutama bingorasti ihan vaan mielenkiinnon ylläpitämiseksi.

Ja tosiaan, fillaria voi joutua jonkun verran tunkkaamaan, radat on suunniteltu jalkamiesten näkökulmasta. Anteeksi Pasi ja muut herkäät.

Jonkun verran reittien suunnitteluun ovat vaikuttaneet paikalliset metsästysseurat ja niiden metsästysalueet. Yhteentörmäyksiltä ei täysin voi välttyä, joten katso myöhemmin ohjeet pakollisista varusteista. Yksi johtotähti reittien suunnittelussa on ollut vältellä törmäyksiä paikallisten asukkaiden kanssa, muutamia alueita on kuitenkin erikseen merkitty kielletyiksi alueiksi, tarkista myöhemmin kohta **Kielletyt alueet**.

Matkat

Eivät todennäköisesti jää vajaaksi, 30km ei missään olosuhteissa (rastipisteet ei kerro kaikkea, kyseessä on Synkkis)

Puomit

Niitä on paljon, vaikuttivat olevan siellä missä Maastokartta väittää niiden olevan. Varovaisuus kuitenkin kannattaa.

Pellot

Peltojen ylitys on sallittu, mikäli ne ovat viljelemättä eli niittyä, sängellä vilja tai rehu korjattuna tai maa käännettynä. Syksyllä istutettuja peltoja ei saa ylittää. Reitit on suunniteltu siten, että matkalla ei pitäisi olla suurempaa tarvetta peltojen ylityksiin, jos olet epävarma, kierrä.

Eteneminen

Sarjan mukaan eteneminen jalan tai pyörän kanssa. Rastipisteet ovat suurimmaksi osaksi pyörällä saavutettavissa, mutta pyörän ei tarvitse käydä rastilla. Pyöräsarjassa kannattaa varautua jalkautumiseen ja siihen, että pyörää työntelee joitain metsäpätkiä. 150km reitillä on luoteiskulmassa jonkun verran päällystettyjä teitä. Sähköpyöriä ei ole kielletty, mutta tuloksissa ne kirjataan eri sarjaan kuin pelkästään lihasvoimalla etenevät välineet. Ilmoita siis kilpailunjohtajalle (suunnistus@bst.fi), jos olet liikkeellä sähköpyörällä.

Rasteilla ei ole lippuja; leimaus suoritetaan dokumentoimalla

Dokumentointi suoritetaan ottamalla valokuva rastimääritteiden mukaisesta kohteesta rastilla. Rastimääritteet jaetaan kirjekuoressa ennen lähtöä, avaus lähtöhetkellä. Varaa karttamuovi (A4) määritteille.

Aikaraja

Kaikilla radoilla 24h eli maali sulkeutuu lauantaina klo 19:00.

Uimarasti

Tulee vastaan reitillä. Toimi ohjeiden mukaan. Tarjolla ei ole vaihtoehtoa. Keli vaikuttaa olevan aika rapsakka, paikalla saattaa olla telttä. Tai ainakin lämmin tunnelma.

Pakolliset varusteet

Pakolliset varusteet liittyvät turvallisuuteen eli

- toimiva, kastumiselta suojattu puhelin
- keltainen heijastinliivi (*siis liivi, ei yksi heijastin*)
- avaruuslakana.
- GPS-seurantalaite (1 kpl / joukkue, ilmoittautumisen yhteydessä).

Pyöräsarjassa lisäksi valot edessä ja takana. Suositeltavaa on sään mukainen pukeutuminen, lisävaatetta matkateon hidastuessa tai keskeytyessä. Kuivin jaloin tuskin selviää.

GPS-seuranta

Seurantalaite ja kaksi nippusidettä laitteen kiinnitykseen jaetaan ilmoittautuessa. Muista palauttaa maalissa. Kadonneista laitteista peritään seurannan tarjoajan asettama korvaus, kiinnitä kunnolla!

Huolto

Kaupallisten palveluiden tarjonta tiedustelualueella on hyvin niukka. Valmistautuminen tehtävään tapahtuu tämän mukaisesti.

Keskeytys ja raatotaksi

Keskeyttäessä ilmoitus 040-5004005/Kilon Gepardi aka Tommi Lainema. Raatotaksi kuljettaa, mutta alue on laaja ja odottelua tulee.

Kilpailukeskus ja ”palvelut”

Katso erillinen Kilpailukeskuksen ohje

Saapuminen ja pysäköinti

Katso erillinen Kilpailukeskuksen ohje

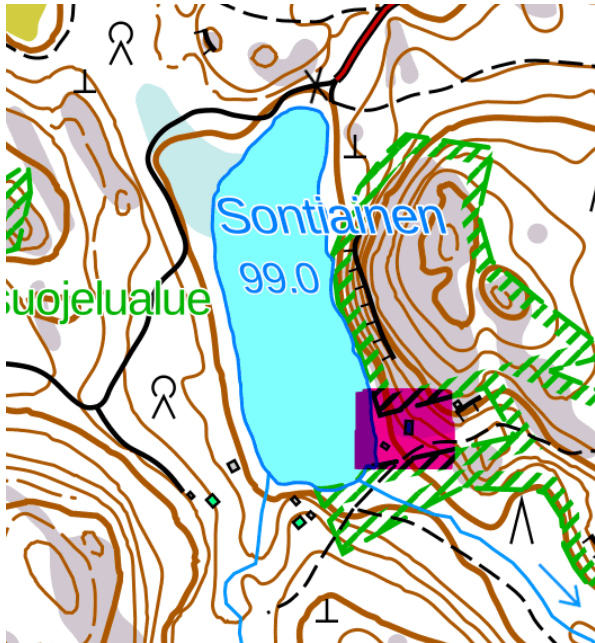
Vakuutukset

Osallistujia ei ole vakuutettu. Jokainen osallistuu omalla vastuullaan, varmista oma vakuutusturvasi.

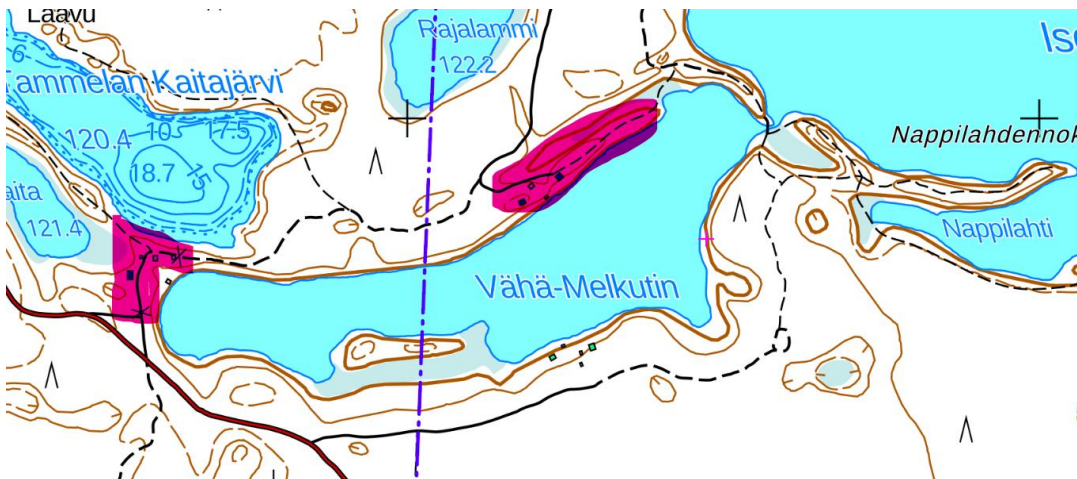
Kielletyt alueet

Yleisesti **kaikki** asutut pihapiirit (joiden läpi ei mene yleisessä käytössä oleva tie) ja viljellyt pellot.

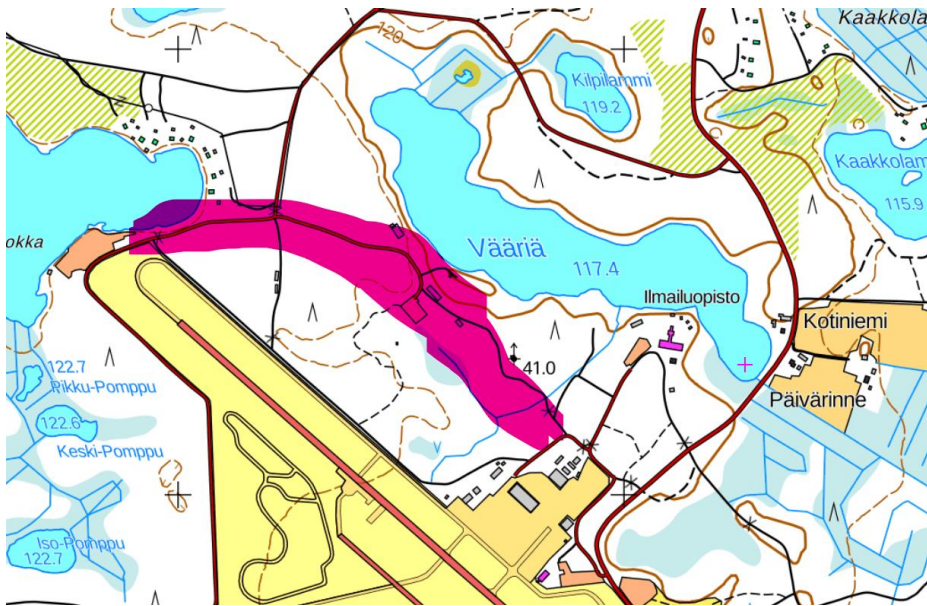
Kaikki radat. Älä kulje Sontiaisen (sic) kaakkoiskulman mökkialueen läpi.



150km, polkua idänpuoleisella alueella ei ole edes olemassa. Ja lännenpuoleiselle menon estää korkea aita.



150km, Lentokentän pohjoispuolella on sotilasalue, älä mene sinne.



100/150km, Punelian kaakkoispuolella pari ärhäkämpää maanomistajaa.

